

**Coordonnées des points limites Lambert '72**


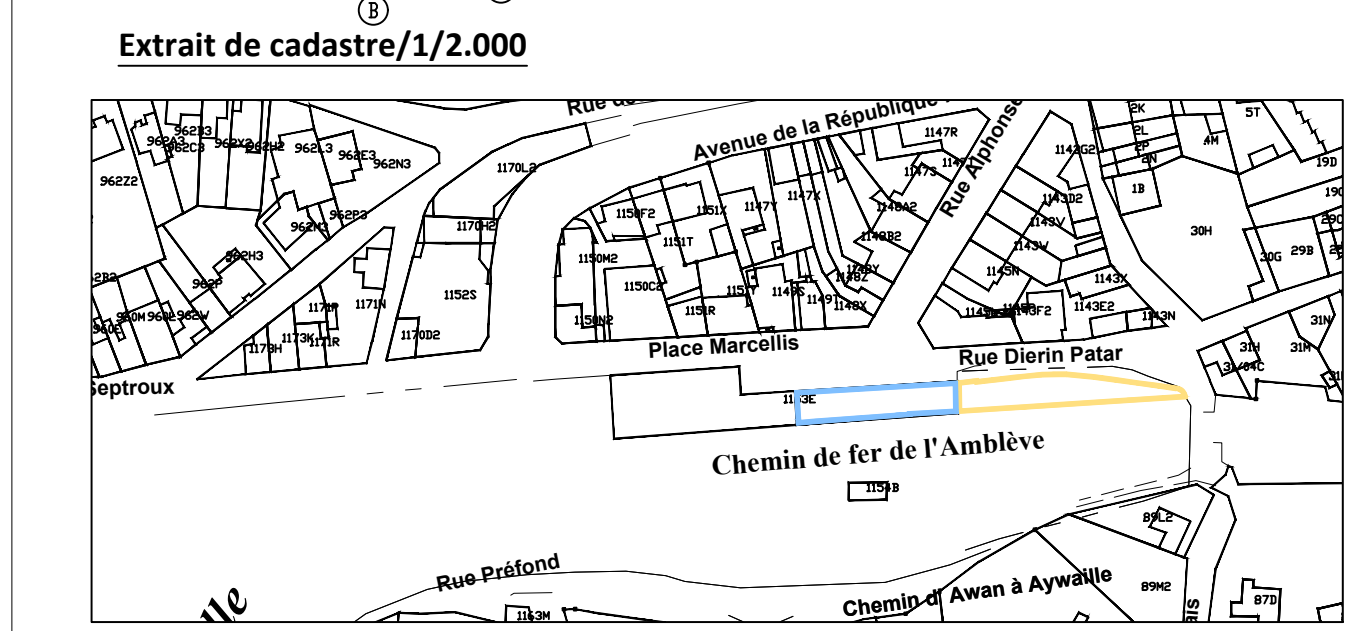
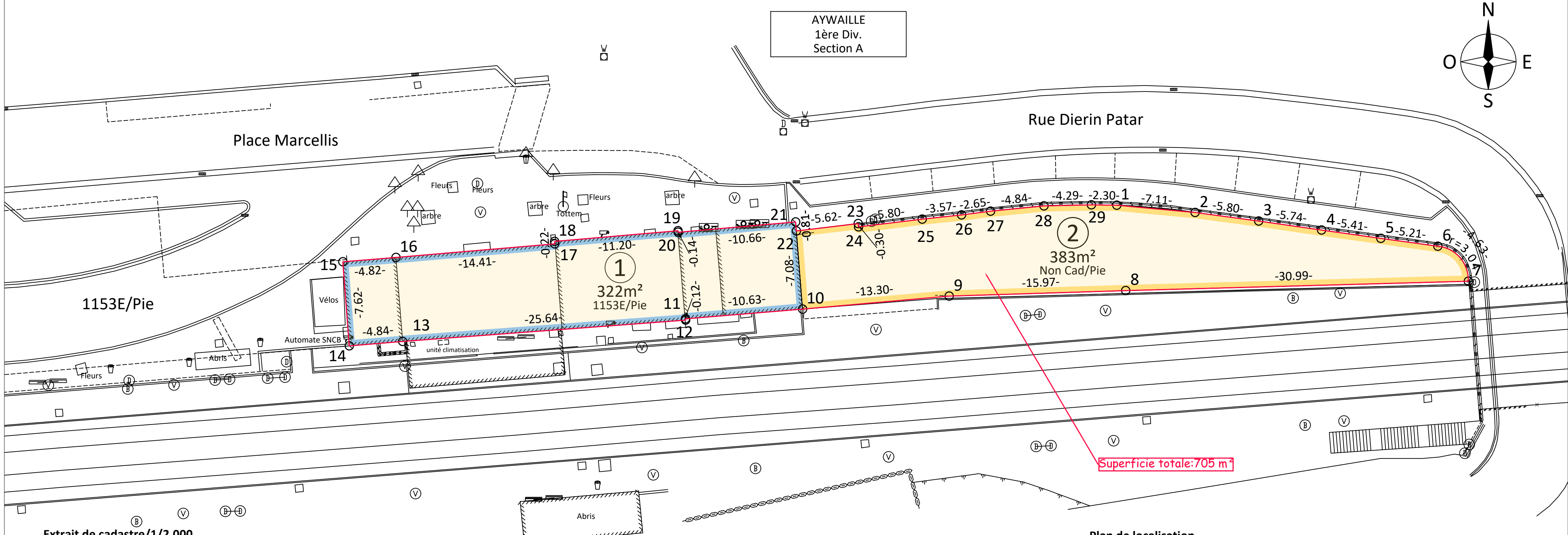
Ptnr.	X (m)	Y (m)	Matérialisation
1	242618.167	129943.219	Mur
2	242625.249	129942.562	Mur
3	242630.996	129941.791	Mur
4	242636.675	129940.968	Mur
5	242642.033	129940.226	Mur
6	242647.193	129939.511	Mur
7	242649.949	129936.347	Mur
8	242618.974	129935.501	Point limite non matérialisé
9	242603.012	129935.005	Point limite non matérialisé
10	242589.768	129933.832	Bâtiment
11	242579.178	129932.947	Bâtiment
12	242579.188	129932.830	Bâtiment
13	242553.616	129930.904	Bâtiment
14	242548.791	129930.508	Bâtiment
15	242548.201	129938.108	Bâtiment

**Coordonnées des points limites Lambert '72**

Ptnr.	X (m)	Y (m)	Matérialisation
16	242553.006	129938.497	Bâtiment
17	242567.363	129939.727	Bâtiment
18	242567.348	129939.949	Bâtiment
19	242578.508	129940.906	Bâtiment
20	242578.519	129940.770	Bâtiment
21	242589.142	129941.701	Bâtiment
22	242589.207	129940.891	Bâtiment
23	242594.791	129941.556	Mur
24	242594.827	129941.258	Mur
25	242600.584	129941.961	Mur
26	242604.133	129942.341	Mur
27	242606.764	129942.672	Mur
28	242611.583	129943.155	Mur
29	242615.869	129943.250	Mur


**Définition des limites**

Limites remises selon :  
 -le plan cadastral  
 -les éléments mesurés sur place (murs, bâtiments, clôtures,...)  
 -le plan patrimonial P4.0420.0281. SNCB. fixé par l'arrêté royal du 26 juin 2000, dernière mise à jour le 28.06.2016.



**Légende**

	Façade bâtiment courant
	Précad-lot 01
	Précad-lot 02
	Zone de vente



B-ST.0051 : Cartography 10-06 B-ST 0051

L42 RIVAGE - TROIS VIERGES  
 Commune de Aywaille  
 Aywaille

**PLAN DE VENTE**

**Superficie totale à vendre : 705 m²**

P4-0420-0281	04	Dressé par: Landmeter-expert K. Tackaert 007	Approuvé par: Géomètre-expert, assermenté par le Tribunal de Première Instance de Trarminster 008/Pie
NUMERO P-PLAN	PARC.	SIGNATURE	SIGNATURE
62009	Aywaille	Dessiné par: Landmeter-expert K. Tackaert	NMB3-Topo.stb CTB Lambert 72 SYS. DE COOR.
1ère Div.	Section A	Vérifié par:	échelles différentes ECHELLE INDEX
1153E/Pie	Non Cad/Pie		28-02-2025 DATE PUBLICATION
CODES CADASTRALE DIVISION + INDEX	NOM DU FICHER	D	CM087BU2024-0011571 NUMERO DE PLAN