





ANDERLUES
Div.1 (56001)
Section B

Plan échelle 1:750

Légende

-  Précad lot 1-non cadastré surface mesurée : 5006 m²
-  Voirie
-  Zone de vente totale : 5006 m²
-  Parcelle cadastrale

Définition des limites

- Limites remises selon :
- le plan patrimonial P5-2510-0027 repris à l'AR du 26-06-2000
 - Pv de mesurage du GEI A. SAVOIE du 14/03/2005 des points 4 - 12
 - cadastre numérisé et situation existante

Coordonnées des points limites Lambert '72


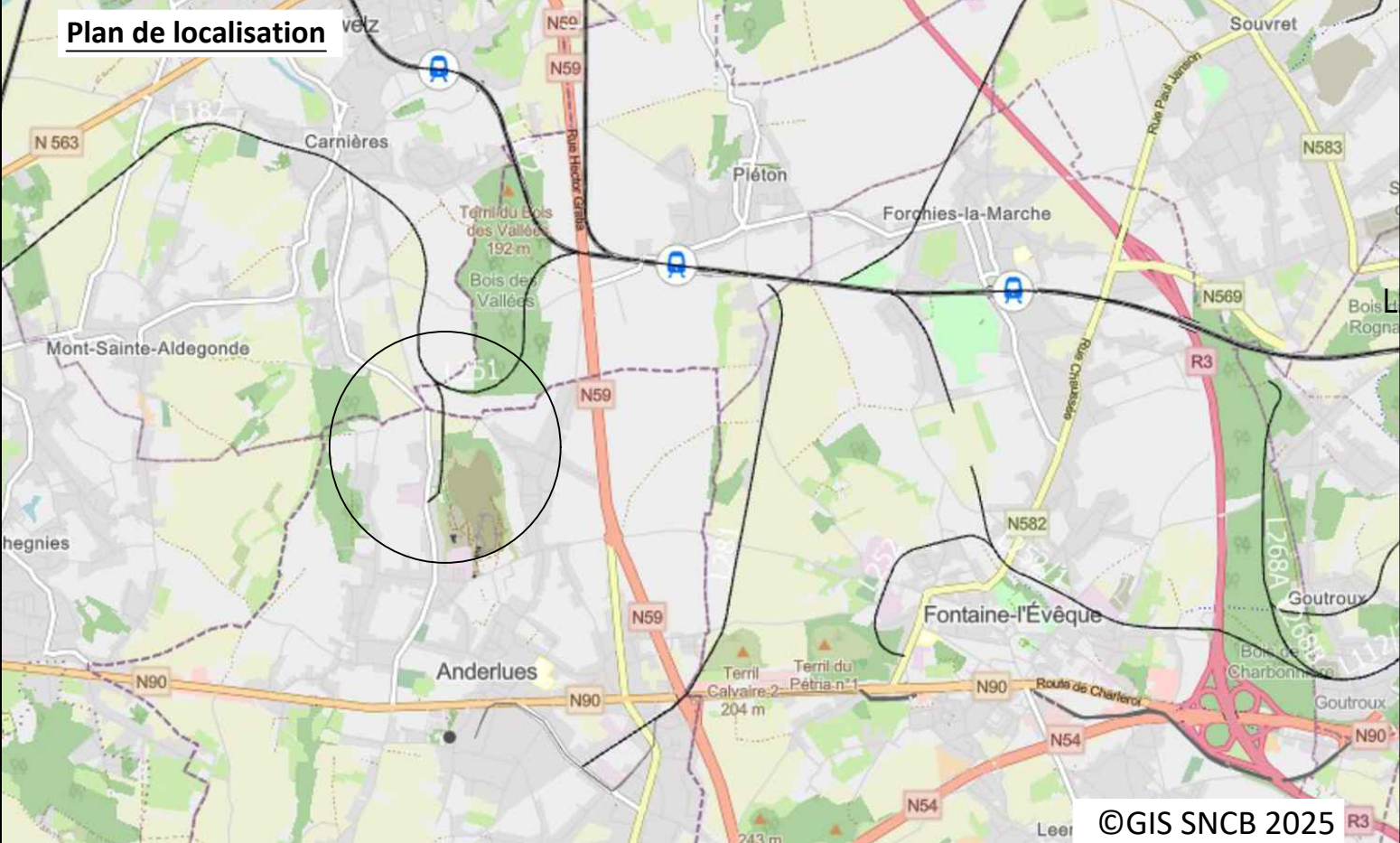
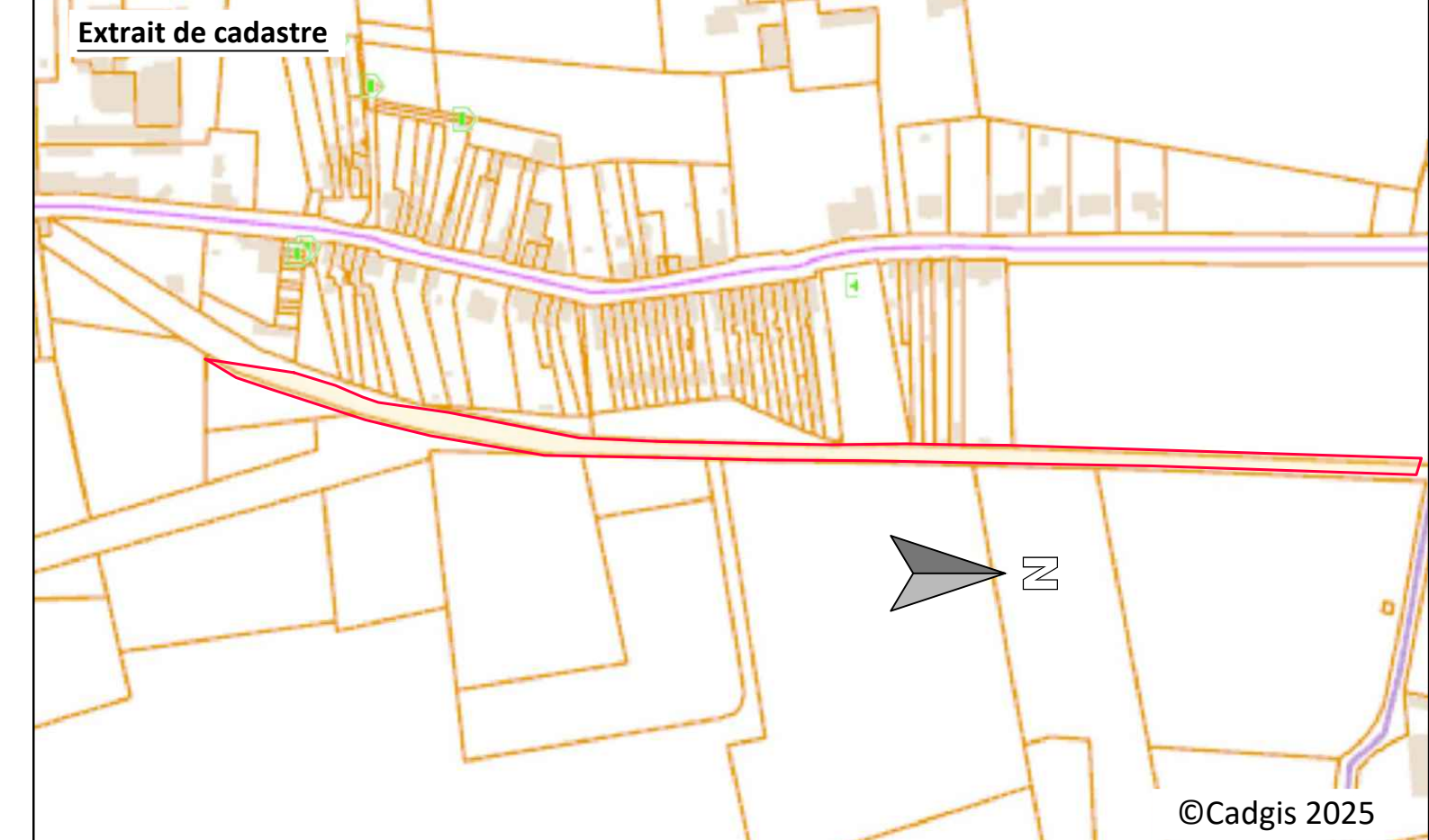
Ptnr.	X (m)	Y (m)	Matérialisation
4	142571.37	123220.09	Non matérialisé
12	142578.16	123262.29	Non matérialisé
13	142584.47	123281.96	Cloture béton
14	142590.11	123294.88	Cloture béton
15	142592.70	123302.25	Cloture béton
16	142597.68	123335.36	Cloture béton
17	142610.39	123397.31	Non matérialisé
18	142610.66	123402.42	Non matérialisé
19	142612.44	123435.83	Non matérialisé
20	142614.71	123516.65	Non matérialisé
21	142614.55	123552.80	Cloture béton

Coordonnées des points limites Lambert '72

Ptnr.	X (m)	Y (m)	Matérialisation
22	142615.28	123576.79	Cloture béton
23	142615.70	123600.48	Non matérialisé
24	142623.62	123797.22	Non matérialisé
25	142631.49	123794.75	Non matérialisé
26	142626.12	123668.70	Non matérialisé
27	142625.34	123639.43	Non matérialisé
28	142623.79	123581.71	Non matérialisé
29	142622.44	123533.23	Non matérialisé
30	142621.59	123482.96	Non matérialisé
31	142620.86	123462.64	Non matérialisé
32	142620.59	123455.44	Non matérialisé

Coordonnées des points limites Lambert '72

Ptnr.	X (m)	Y (m)	Matérialisation
33	142618.97	123397.31	Non matérialisé
34	142618.52	123380.71	Non matérialisé
35	142608.70	123326.71	Non matérialisé
36	142600.94	123295.99	Non matérialisé
37	142585.38	123249.53	Non matérialisé
38	142580.28	123234.86	Non matérialisé
39	142573.33	123223.47	Non matérialisé



B-ST.0051 : Cartography 10-06 B-ST 0051

L251 Y BOIS-DES-VALLEES - CHARBONNAGES D'ANDERLUES
Commune de Anderlues
Anderlues

PLAN DE VENTE



P5-2510-0027	001	Dressé par: Landmeter-expert K. Tackaert B-ST.0051	Approuvé par: B-ST.331
		SIGNATURE	SIGNATURE
		Signé par:	Signé par:
		SIGNATURE	SIGNATURE
NUMERO P-PLAN	PARC.		
56001		Géomètres expert J.Y. Houtemane Dressé par: Landmeter-expert K. Tackaert Vérifié par:	NMSB-Topo.stb CTB Lambert 72 SYS. DE COOR.
Anderlues	non cadastré		
1ere Division			
Section B			
		1/750	29-01-2026
		ECHELLE	INDEX
			DATE PUBLICATION
CODES CADASTRALE DIVISION + INDEX	NOM DU FICHER	D	CM085PA2025-0012052
			NUMERO DE PLAN