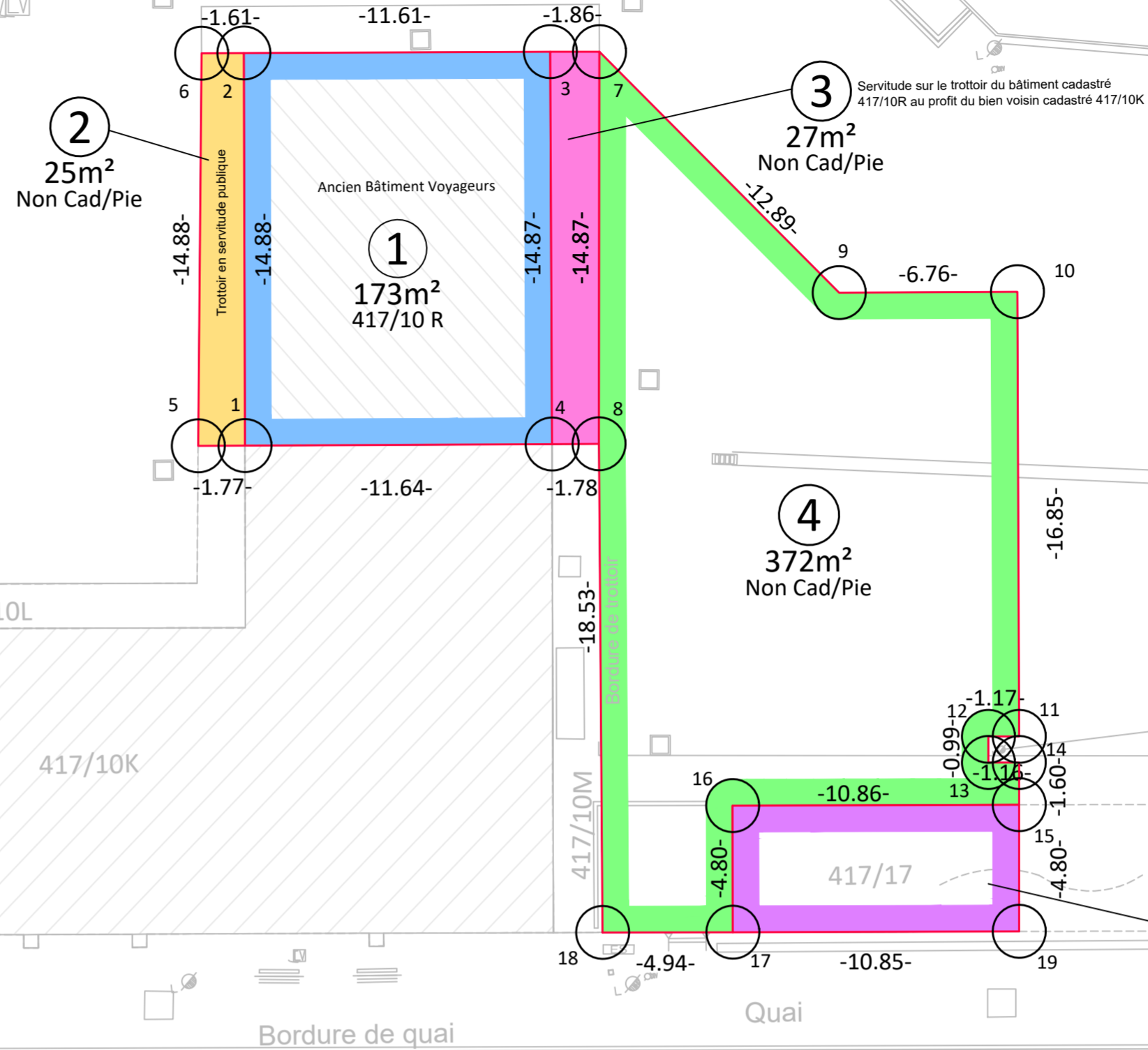
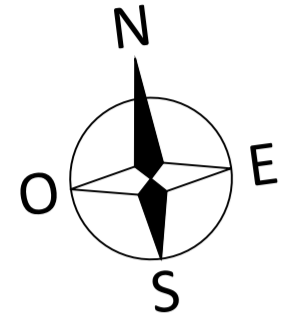


**52 053**  
Commune de  
CHAPELLE-LEZ-HERLAIMONT  
3ème Division / Piéton  
Section B  
417/10 R-417/17 pie  
Domaine public non  
cadastré

Superficie totale : 649 m<sup>2</sup>

Place Hubert Moulin



L112 <== La LOUVIERE SUD

Echelle 1 / 200

L112 ==> MARCHIENNE-AU-PONT

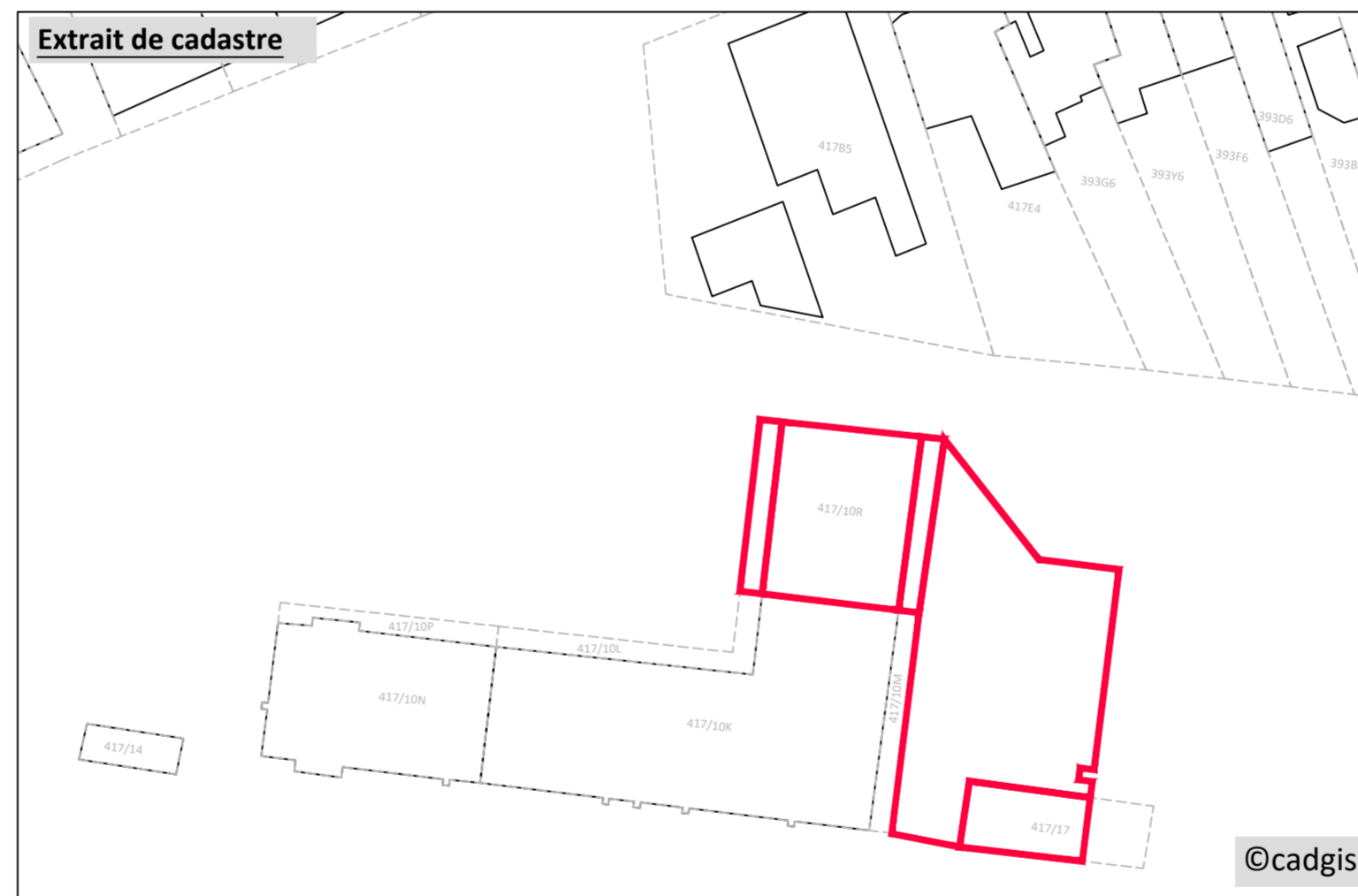
**Définition des limites**

Limites définies selon :  
- le plan patrimonial SNCB:  
P 5-1120-0100 mis à jour au 25 juin 2020  
repris sous Arrêté Royal le 26/06/2000;  
- le plan de vente CM085BU2021-0007181.03 du  
17/10/2022 pour les lignes 5-1, 1-4, 4-8 et 8-18;  
- le croquis 207 n°16 de 1983 pour les points 15, 16,  
17 et 19.  
Remarque:  
Les débordements de toitures, descente d'eau, les  
égouttages à l'immeuble ou autres éléments du  
bâtiment et donnant sur les propriétés voisines  
constituent des servitudes créées par destination du  
propriétaire.

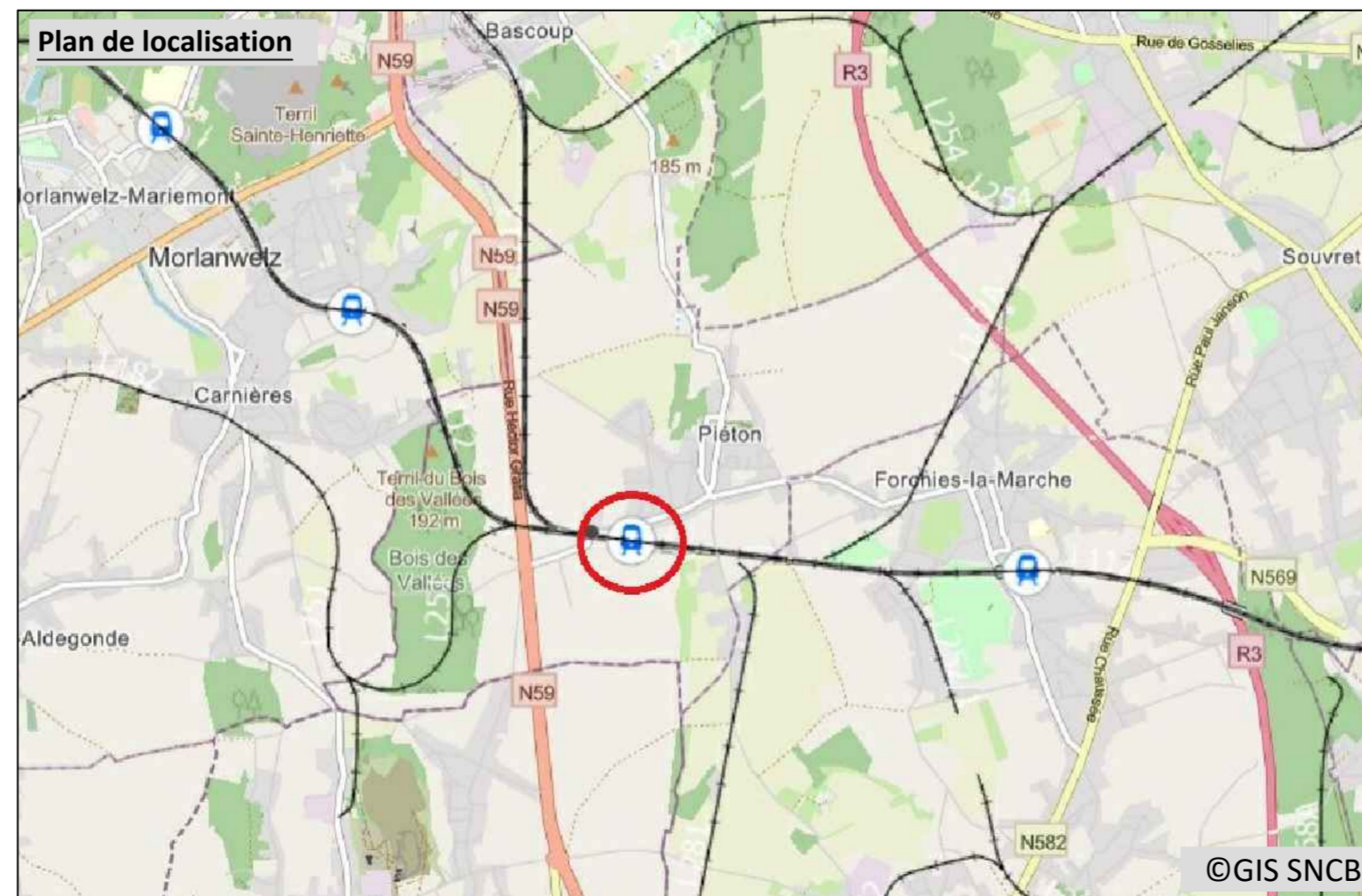
**Légende**

- lot 1 - 417/10r - 173 m<sup>2</sup>
  - Précad - lot 2 - 25 m<sup>2</sup>
  - Précad - lot 3 - 27 m<sup>2</sup>
  - Précad - lot 4 - 372 m<sup>2</sup>
  - lot 5 - 417/17 Pie - 52 m<sup>2</sup>
- Surface totale: 649 m<sup>2</sup>
- Poteau lumière
  - Chambre de visite
  - Banc

**Extrait de cadastre**



**Plan de localisation**



B-ST.0051 : Cartography 10-06 B-ST 0051

L112 MARCHIENNE-AU-PONT - LA LOUVIERE CENTRE  
Commune de Chapelle-lez-Herlaimont  
Piéton

PLAN DE VENTE

Plan annexe au compromis de vente n° :

Reference AGDP :

Acte passé le :

**Description partie limite** (les parties limites ne sont pas matérialisées sauf indication contraire)

Nom	X (m)	Y (m)	Matérialisation	Nr	Distance	
1	144327,66	124923,95	Axe mur mitoyen	1 - 2	14,88	m
2	144329,53	124938,71	Coin bâtiment	2 - 3	11,61	m
3	144341,05	124937,27		3 - 4	14,87	m
4	144339,21	124922,52	Axe mur mitoyen	4 - 1	11,64	m
5	144325,90	124924,17	Bordure	5 - 6	14,88	m
6	144327,94	124938,91		6 - 2	1,61	m
7	144342,90	124937,04		5 - 1	1,77	m
8	144340,98	124922,30		7 - 8	14,87	m
9	144350,74	124926,82	Non matérialisé	8 - 4	1,78	m
10	144357,44	124925,98		3 - 7	1,86	m
11	144355,35	124909,26		7 - 9	12,89	m
12	144354,20	124909,41	Non matérialisé	9 - 10	6,76	m
13	144354,07	124908,43		10 - 11	16,85	m
14	144355,22	124908,28		11 - 12	1,17	m
15	144355,02	124906,69		12 - 13	0,99	m
16	144344,24	124908,05	Bordure	13 - 14	1,16	m
17	144343,64	124903,29		14 - 15	1,60	m
18	144338,74	124903,91	Bordure	15 - 16	10,86	m
19	144354,41	124901,93	Non matérialisé	16 - 17	4,80	m
				17 - 18	4,94	m
				18 - 8	18,53	m
				15 - 19	4,80	m

PS.1120.0100	019 Pie	Dressé par: L'Ingénieur-Expert K. Tackaert	Approuvé par: B-ST.0051
		Geomètre expert M. Pulveris	Geomètre expert B-ST.331
		Dessiné par: K. Tackaert	de Première Instance de Tournai
		Validé par:	LANCIBOR
		SIGNATURE	SIGNATURE
		Signé par:	Signé par:
NUMERO P-PLAN	PARC.	SIGNATURE	SIGNATURE
52053	Piéton	1/200	07-05-2025
3ème Div.	Non Cad/Pie	ECHELLE	INDEX
Section B	417/10 R		
	417/17 Pie		
CODES CADASTRALE DIVISION + INDEX	NOM DU FICHIER	D	CM085BU2024-0011454
			NUMERO DE PLAN