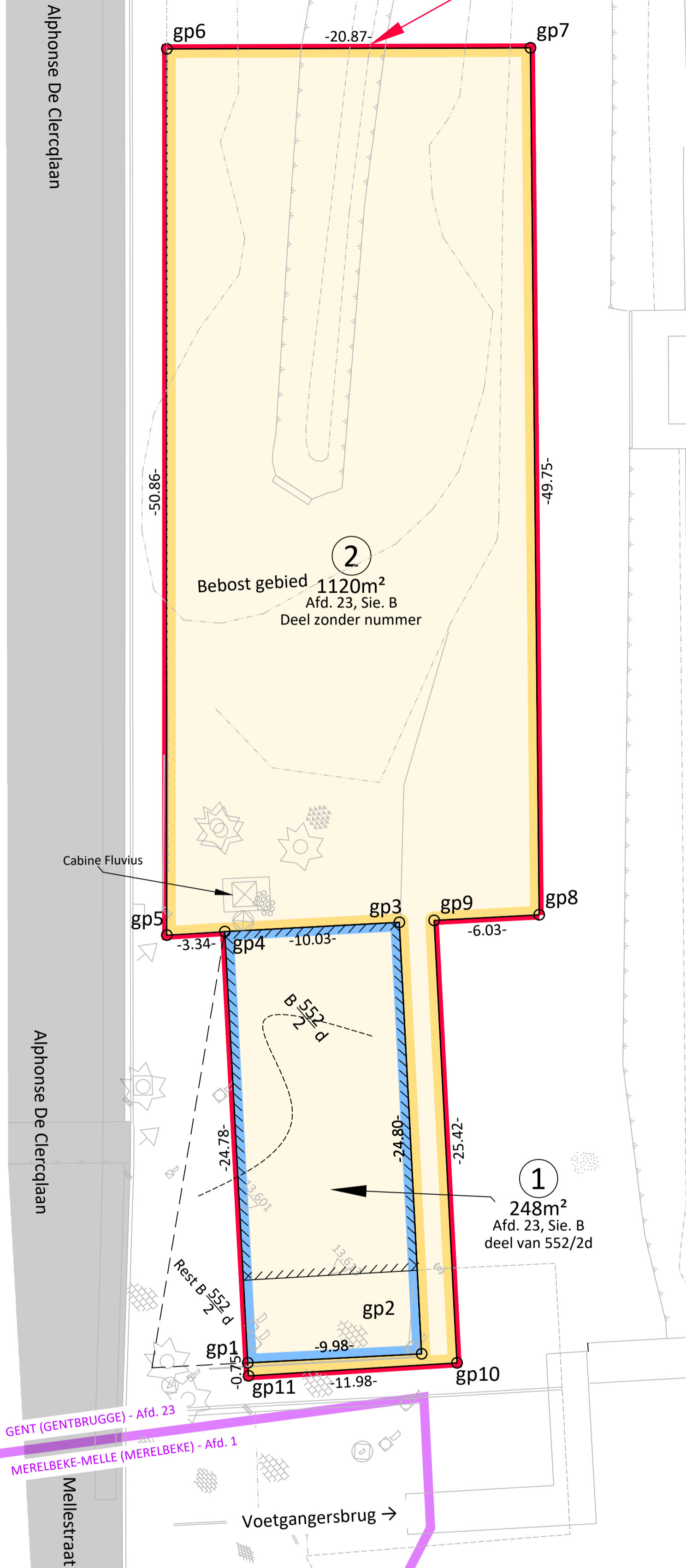


Grondplan schaal 1:200

Totaal te verkopen oppervlakte: 1368m<sup>2</sup>



2  
Bebost gebied 1120m<sup>2</sup>  
Afd. 23, Sie. B  
Deel zonder nummer

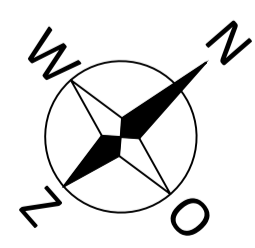
1  
248m<sup>2</sup>  
Afd. 23, Sie. B  
deel van 552/2d

Cabine Fluvius

Voetgangersbrug →

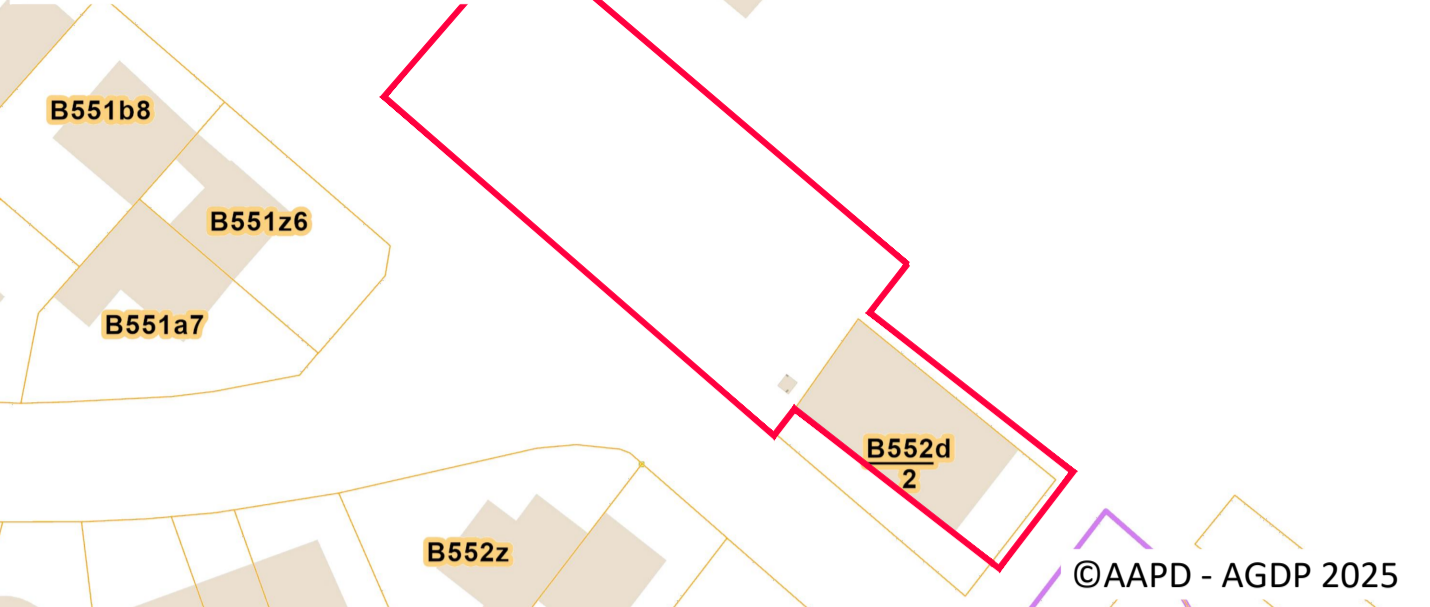
Coördinaten van de grenspunten Lambert '72

Ptnr.	X (m)	Y (m)	Materialisatie
gp1	106981.26	190651.39	Niet gematerialiseerd
gp2	106987.41	190659.25	Niet gematerialiseerd
gp3	106967.88	190674.53	Hoek gebouw
gp4	106961.72	190666.63	Hoek gebouw
gp5	106959.68	190663.98	Hoek afsluiting
gp6	106921.31	190697.36	Niet gematerialiseerd
gp7	106934.96	190713.14	Niet gematerialiseerd
gp8	106972.82	190680.87	Niet gematerialiseerd
gp9	106969.11	190676.11	Niet gematerialiseerd
gp10	106989.13	190660.44	Niet gematerialiseerd
gp11	106981.85	190650.93	Niet gematerialiseerd



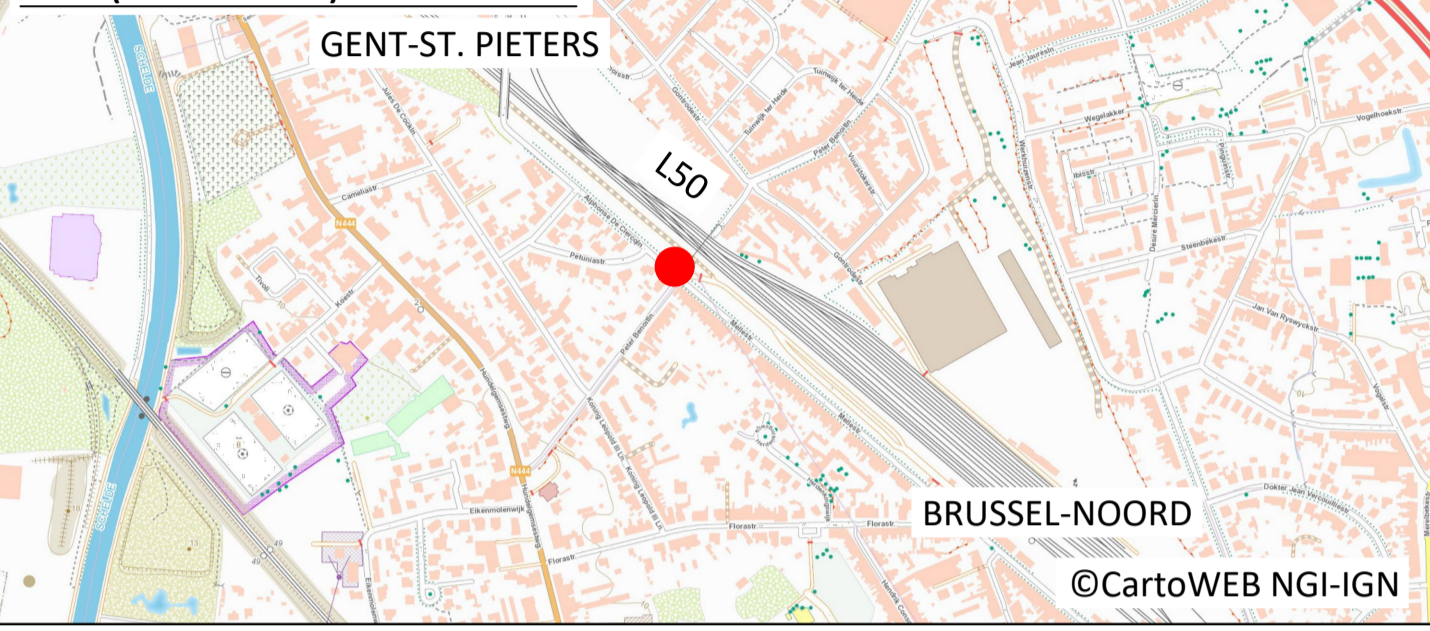
GENT (GENTBRUGGE)  
44363  
Afd. 23, Sie. B

Kadastraal uittreksel schaal 1:750



©AAPD - AGDP 2025

GENT (GENTBRUGGE) schaal 1:10.000



©CartoWEB NGI-IGN

Legende

- Precad-lot 01
- Precad-lot 02
- Verkoopzone
- Kadastraal perceel

Beschrijving grenssegmenten

- gp1 tem. gp 4 Bestaande grens perceel B 552/2d - grens volgens mutatieschets 1987 - 20
- gp4 - gp1 Nieuwe grens PRECAD-lot 1 - grens volgens (verlengde van) gevel
- gp4 tem. gp6 Nieuwe grens PRECAD-lot 2 - grens volgens bestaande afsluiting (volle eigendom)
- gp6 tem. gp11 - gp1 Nieuwe grens PRECAD-lot 2

\*Grenssegmenten zijn niet gematerialiseerd tenzij anders vermeld op plan

Geraadpleegde plannen

- patrimoniumplan P305000528, vastgesteld per KB d.d. 26/06/2000
- laatst bijgewerkt op 14/02/2023
- mutatieschetsen



B-ST.0051 : Cartography 10-06 B-ST 0051

L50 BRUSSEL NOORD - GENT ST-PIETERS  
Stad Gent  
Gentbrugge

VERKOOPPLAN

Plan gevoegd bij verkoopsovereenkomst nr :  
AAPD referentie :  
Akte verleden op :

305000528	050, deel van 051	Opgemaakt door: ts K. Tackaert B-ST.0051	Goedgekeurd door: B-ST.331
		HANDTEKENING	HANDTEKENING
		HANDTEKENING	HANDTEKENING
NUMMERS P-PLAN	PERC.		
		Landmeter-expert M. Demul Gekend door: Landmeter-expert K. Tackaert Nagezien door:	NMBS-Topo.srb CTB Lambert 72 COORDINATENSTELSEL
		verschillende schalen SCHAAL	REVISIE
			07-05-2025 UITGAVEDATUM
44363	B	D	CM083BU2024-0011564 PLANNUMMER
CODES KADASTRALE AFDELING + INDEX	BESTANDSNAAM		

Plan opgemaakt door: K. Tackaert, Landmeter-expert in dienst van NMBS, beëdigd door de Rechtbank van Eerste Aanleg te Dendermonde (LAN252047)

MARKTCONSULTATIE

D:\305000528\_2025\_01\_PP\_md.dwg