

MONS  
Div. 2 (53402)  
Section A

MONS  
Div. 3 (53403)  
Section F

Plan échelle 1:500

**Coordonnées des points limites Lambert '72**

Ptnr.	X (m)	Y (m)	Matérialisation
1	119883.97	127373.86	non matérialisé
2	119964.65	127502.05	non matérialisé
3	119965.64	127501.53	extérieur mur de soutènement
4	119967.78	127504.99	limite de division
5	119969.47	127506.33	limite de division
6	119988.87	127526.49	limite de division
7	120002.51	127545.58	limite de division
8	120010.44	127558.67	limite de division
9	120016.73	127571.31	limite de division
10	120021.85	127584.15	limite de division
11	120026.08	127598.28	limite de division
12	120027.88	127601.51	clôture
13	120043.53	127630.59	non matérialisé

**Coordonnées des points limites Lambert '72**

Ptnr.	X (m)	Y (m)	Matérialisation
14	120061.35	127664.61	limite de division
15	120065.22	127665.43	limite de division
16	120092.06	127674.15	limite de division
17	120098.56	127677.22	limite de division
18	120099.37	127631.65	piéd mur de soutènement
19	120099.07	127626.59	piéd mur de soutènement
20	120097.55	127621.57	piéd mur de soutènement
21	120095.98	127618.37	piéd mur de soutènement
22	120096.28	127618.19	extérieur mur de soutènement
23	120087.20	127603.44	extérieur mur de soutènement
24	120010.74	127481.69	extérieur mur de soutènement
25	119942.91	127373.44	extérieur mur de soutènement
26	119926.53	127347.31	non matérialisé

**Coordonnées des points limites Lambert '72**

Ptnr.	X (m)	Y (m)	Matérialisation
27	119985.88	127534.31	extérieur mur de soutènement
28	119993.90	127545.12	clôture
29	120016.68	127581.42	clôture
30	120061.73	127665.32	non matérialisé
30bis	120071.07	127683.26	non matérialisé
31	120072.69	127686.37	non matérialisé
32	120082.51	127708.61	non matérialisé
33	120090.14	127726.49	piéd mur de soutènement
34	120092.25	127725.19	piéd mur de soutènement
35	120093.57	127722.72	piéd mur de soutènement
36	120094.32	127717.58	piéd mur de soutènement
37	120098.24	127695.03	non matérialisé
38	120082.91	127676.27	non matérialisé

**Définition des limites**

- Limites remises selon :
- le plan patrimonial P5-0960-0600 repris à l'AR du 26-06-2000
  - Pv de bornage A509600600\_2025\_01 SNCB/INFRABEL du 19/09/2025 des points 1 à 4 - 27 à 29 - 11 à 14 - 30 à 33.

**Légende**

- Précad lot 1 - non cadastré - surface mesurée 17010 m<sup>2</sup>
- Précad lot 2 - non cadastré - surface mesurée 535 m<sup>2</sup>
- Précad lot 3 - non cadastré - surface mesurée 247 m<sup>2</sup>
- Précad lot 4 - non cadastré - surface mesurée 810 m<sup>2</sup>
- Servitude de passage d'une largeur de 4m
- Zone de vente ( Lots 1, 2 et 3 ) : 17 792 m<sup>2</sup> selon mesurage
- Parcelle cadastrale

MONS  
Div. 2 (53402)  
Section A

3  
247m<sup>2</sup>  
non cadastré


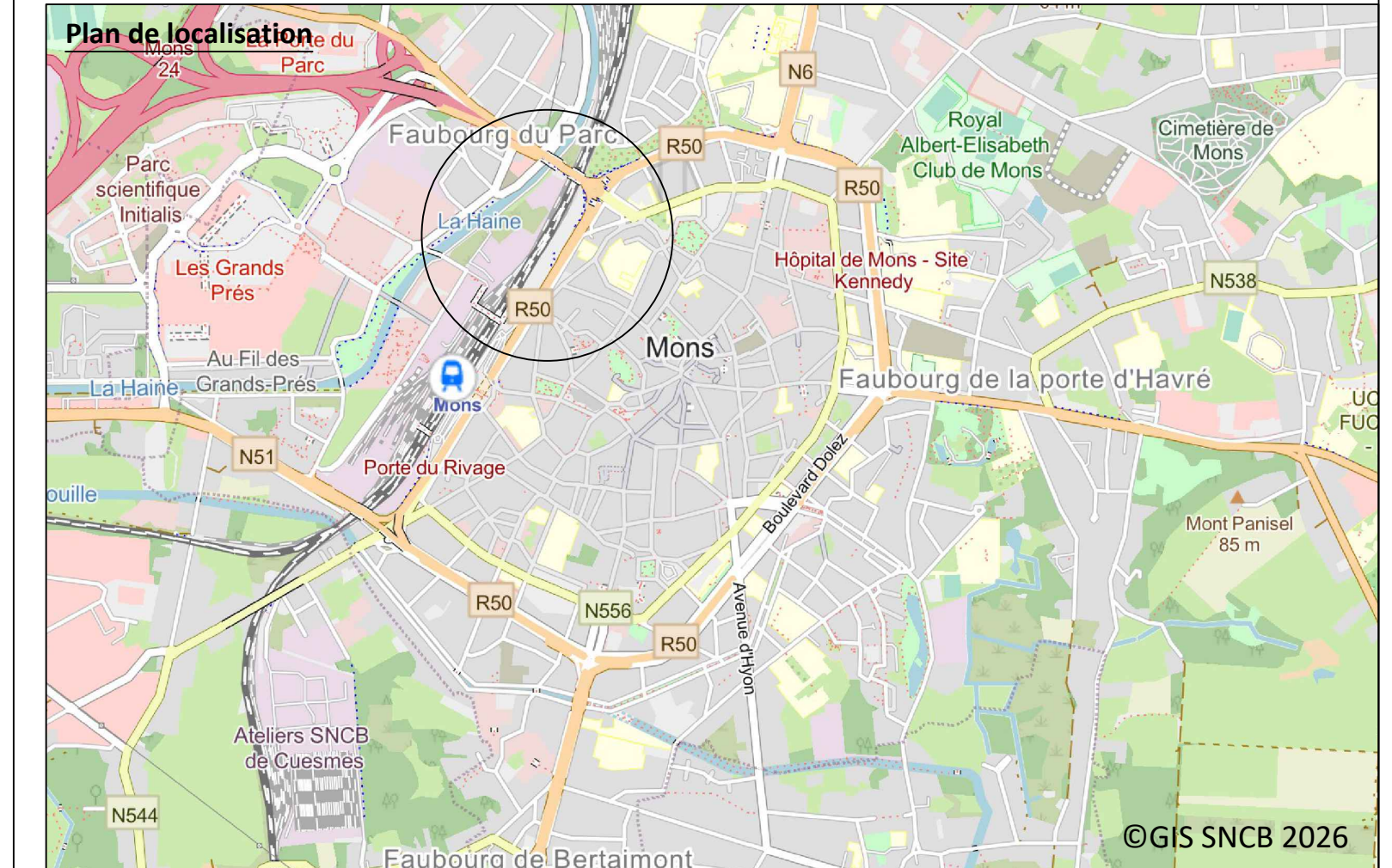
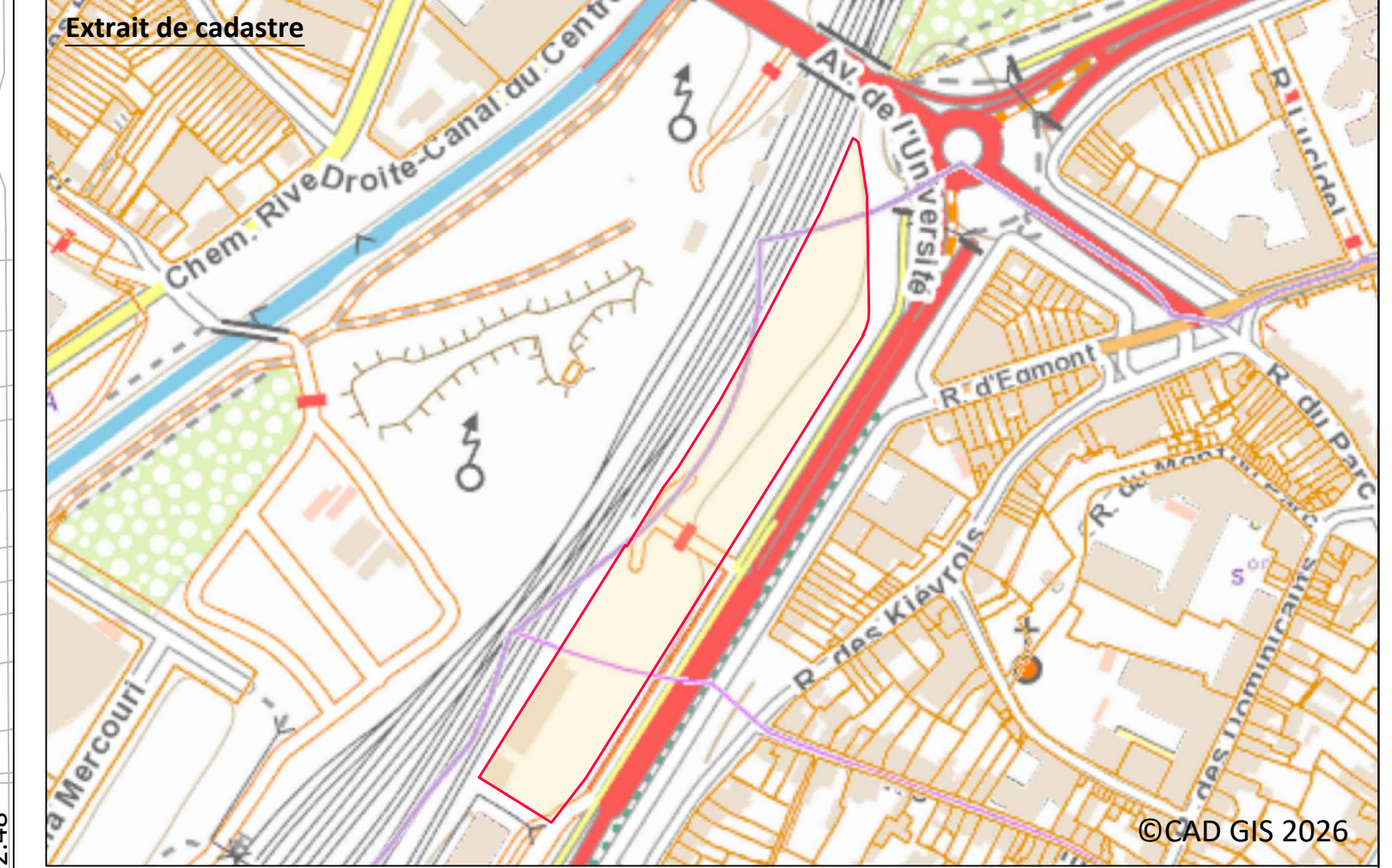
4  
810m<sup>2</sup>  
non cadastré

2  
535m<sup>2</sup>  
non cadastré

1  
17010m<sup>2</sup>  
non cadastré

Superficie totale de la vente : 17 792m<sup>2</sup>

MONS  
Div. 3 (53403)  
Section F



L96 BRUXELLES MIDI - FEIGNIES  
Ville de Mons  
Mons

PLAN DE VENTE

P5-0960-0600		030		Dressé par: Landmeter-expert K. Tackaert		Approuvé par: B-ST 0051	
NUMERO P-PLAN		PARC.		SIGNATURE Signé par:		SIGNATURE Signé par:	
Mons 2e Div		Géomètre expert J.Y. Houtemans		NMS-Topo-80		1/500	
53402 A		Dessiné par: Landmeter-expert K. Tackaert		CTS		ECHELLE	
Mons 3e Div		Vérifié par:		Lambert '72		INDEX	
53403 F				Système de coordonnées		24-02-2026	
non cadastre						DATE PUBLICATION	
CODES CADASTRALE DIVISION + INDEX		NOM DU FICHER		D		CM085PA2025-0012303	
						NUMERO DE PLAN	

D:\509600600\_2025\_01.dwg